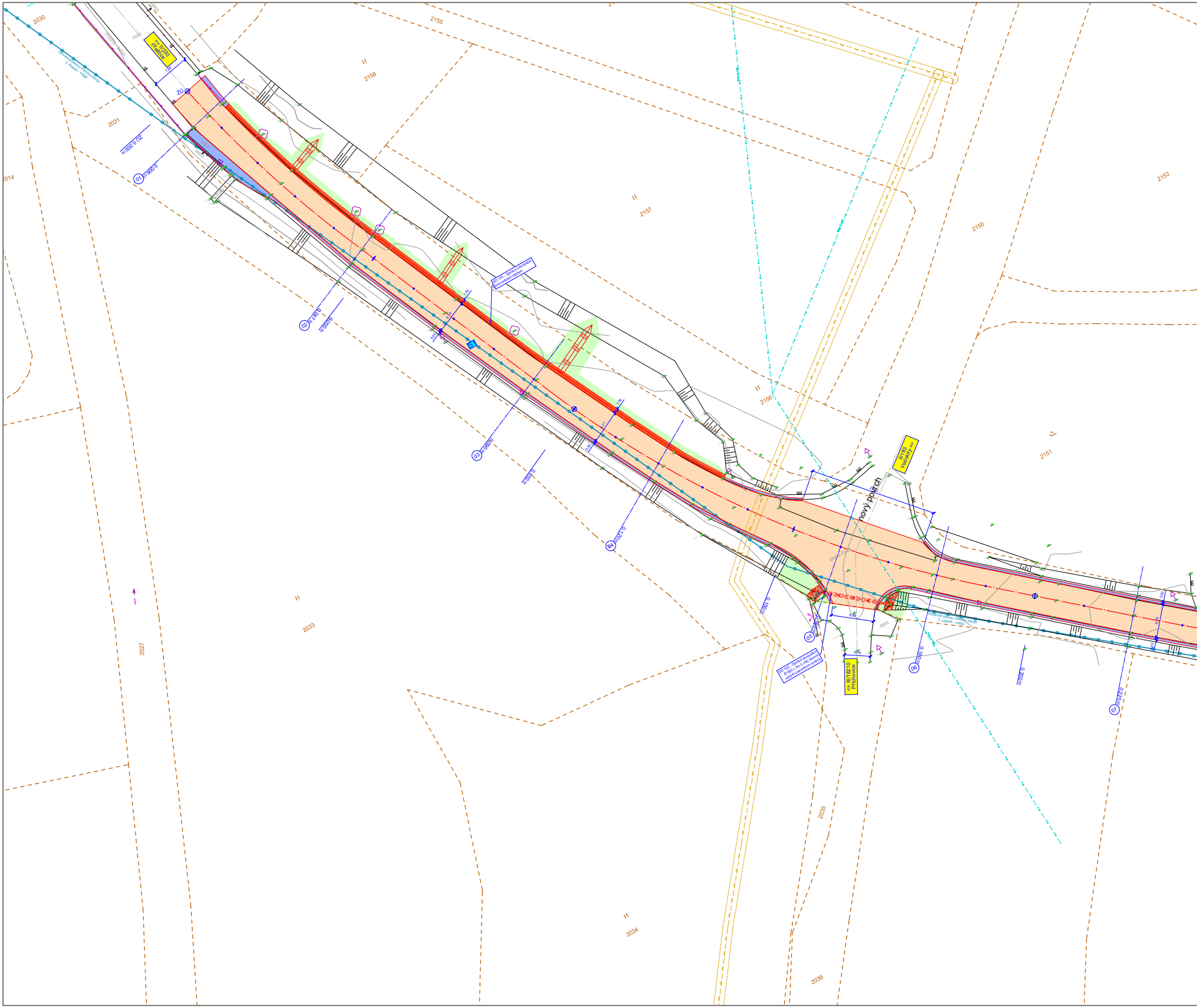

<= II/230
Přeštice
ZÚ
ZÚ 0,000.00
01 0,006.00
2030
2031
2014
2027
2033
2034
2035
2036
2155
2156
2157
2158
2150
2151
2153
Ochranné pásmo vodního zdroje
2. stupeň - vnější
chodník - beton
most
beton
štěrk
7,58
02 0,047.00
0,050.00
03 0,090.00
0,100.00
04 0,120.00
05 0,150.00
06 0,180.00
0,200.00
07 0,220.00
SO 101 - Oprava odvodnění komunikace rigolem
S1
1,00
6,70
0,50
II/183
Vodokrty =>
nový povrch
silniční žlab
8,62
5,16
<= III/18210
Příchovice
SO 102 - Oprava propustku
Ø 600 v km 0,165 (konce upravit zpevněním svahů)

číslo ověření : 573/2023

Zaměřil:	Vyhotovil:	Ověřil:
Ing. K. Císlerová	Ing. K. Císlerová	Ing. Petr Císler
12.9.2023	18.9.2023	18.9.2023

AGROREAL CZ s.r.o.
Kaprova 14, 110 00 Praha 1
Provozovna: Vodní 11, 344 01 Domažlice
tel., fax: 379 725 055 e-mail: agrorealcz@agrorealcz.cz

Akce:

silnice - II/230, Přeštice x Kucíny

Kat. území: Přeštice, Kucíny

Obsah: účelová mapa

Souřad. systém:	S-JTSK
Výškový systém:	Bpv
Měřítko:	1 : 500
Zakázka:	514/2023
Číslo výkresu:	1

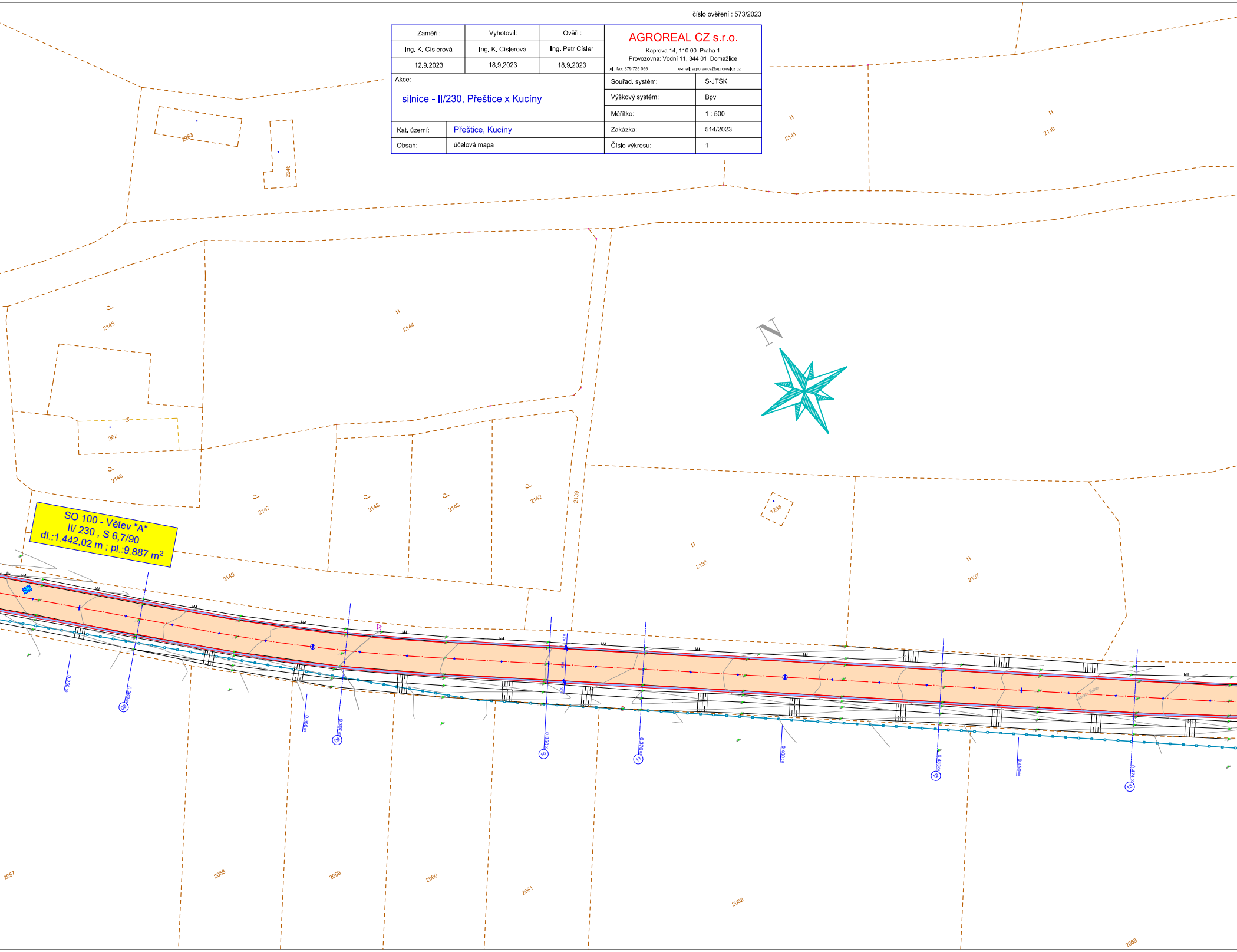
N
SO 100 - Větev "A"
II/ 230 , S 6,7/90
dl.:1.442,02 m ; pl.:9.887 m²
2983
2246
2141
2140
2145
2144
262
2146
2147
2148
2143
2142
2139
1296
2138
2137
2149
0,250.00
0,263.00
08
0,300.00
0,307.00
09
0,350.00
10
0,370.00
11
0,400.00
0,433.00
12
0,450.00
0,474.00
13
2057
2058
2059
2060
2061
2062
2063

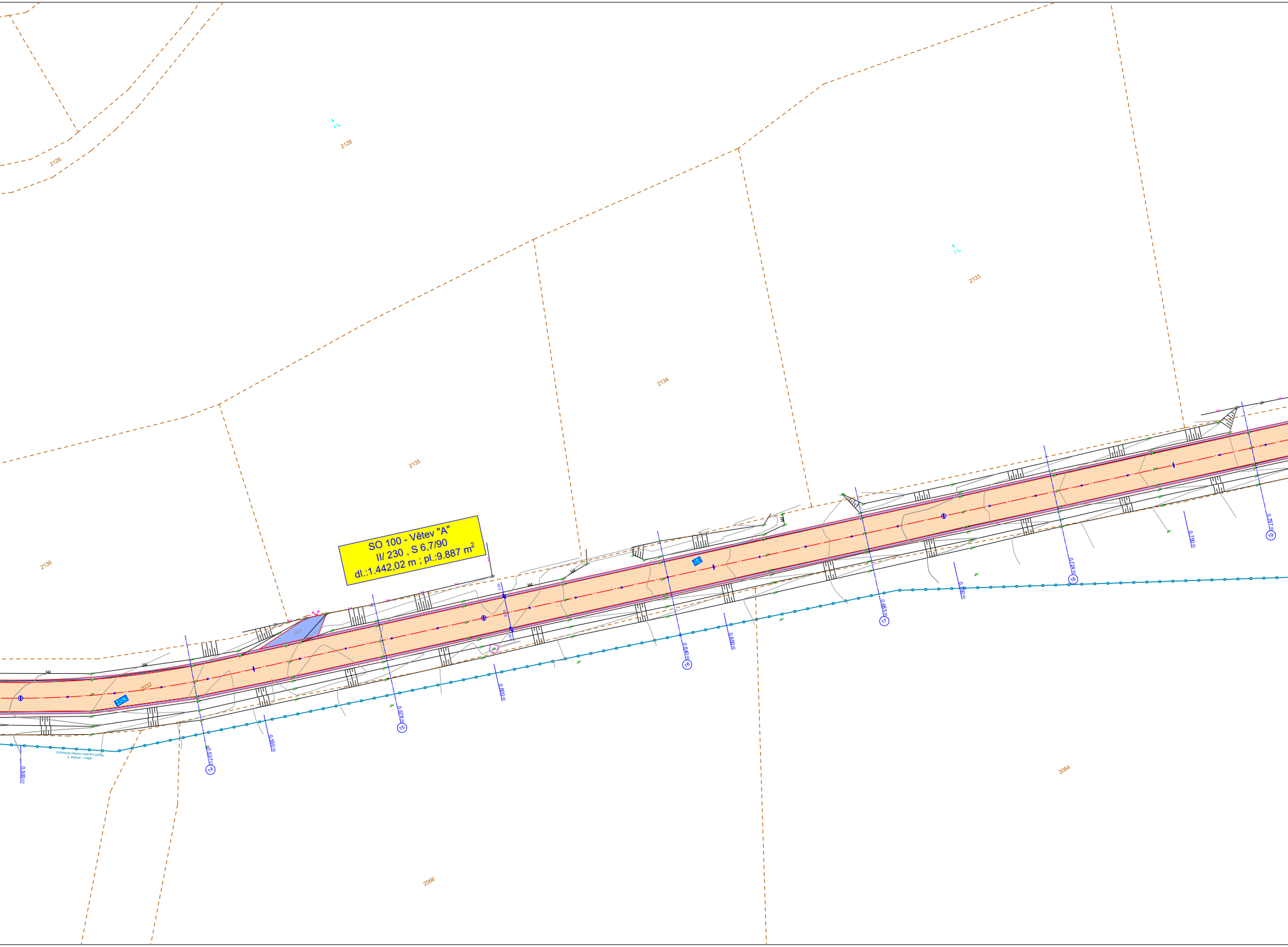
SO 100 - Větev "A"
II/ 230 , S 6,7/90
dl.:1.442,02 m ; pl.:9.887 m2
2128
2128
2133
2134
2135
2136
2032
2066
2084
HS3
S4
Ochranné pásmo vodního zdroje
2. stupeň - vnější
0,500 00
0,537 00
14
0,550 00
0,578 00
15
0,600 00
0,640 00
16
0,650 00
0,693 00
17
0,700 00
0,724 00
18
0,750 00
0,767 00
19

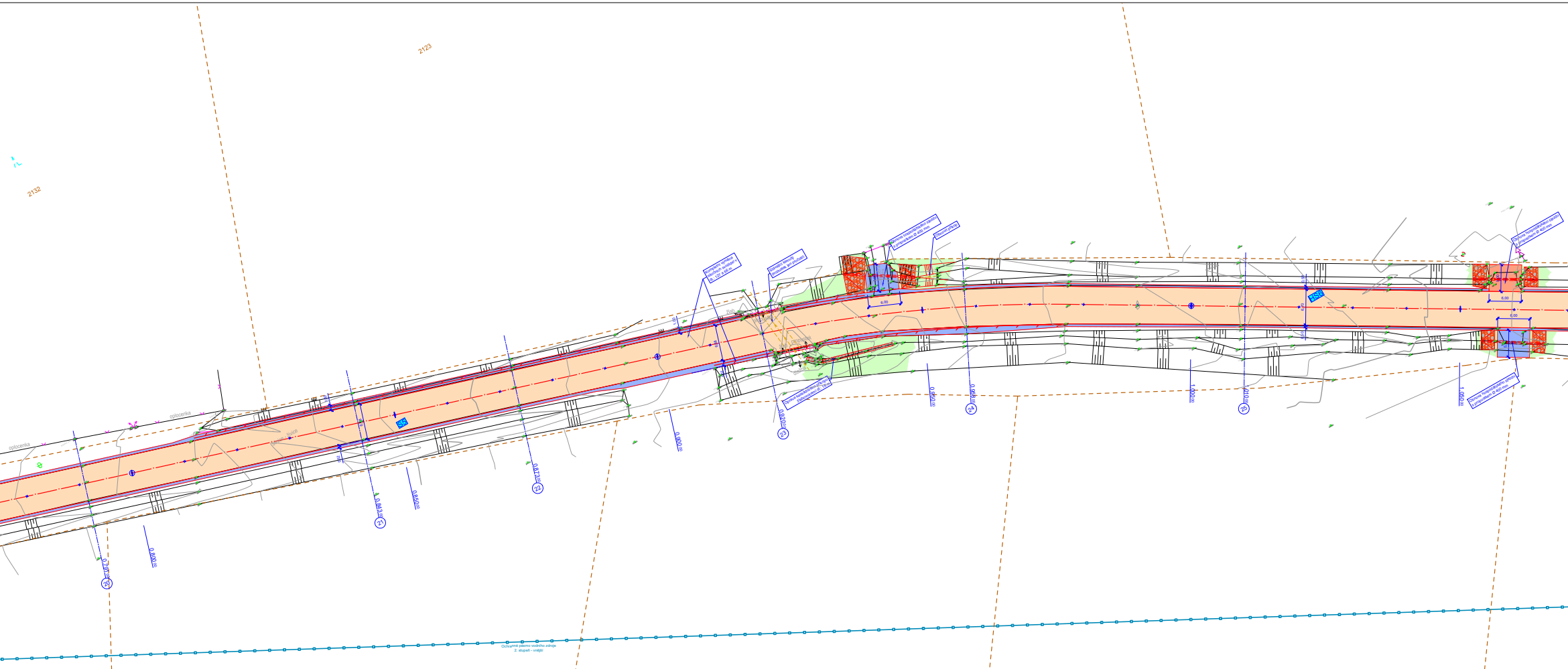
2123
2132
oplocenka
oplocenka
0,800
20
0,843
21
0,850
0,873
22
0,900
0,920
23
0,950
24
1,000
1,010
25
1,060
6,00
6,00
6,00
Ochranné pásmo vodního zdroje
2. stupeň - vnější
2085
2094
2095

Inženýrská kancelář a projektová kancelář
pro stavby dopravní, inženýrské a pozemní
Lesní 594, 345 06 Kdyně , IČO: 497 89 066
mobil: +420 602 389 905
www.ikplzen.cz ; e-mail: barton@ikplzen.cz
vytištěno: 12 prosince 2023

Plzeň s.r.o.

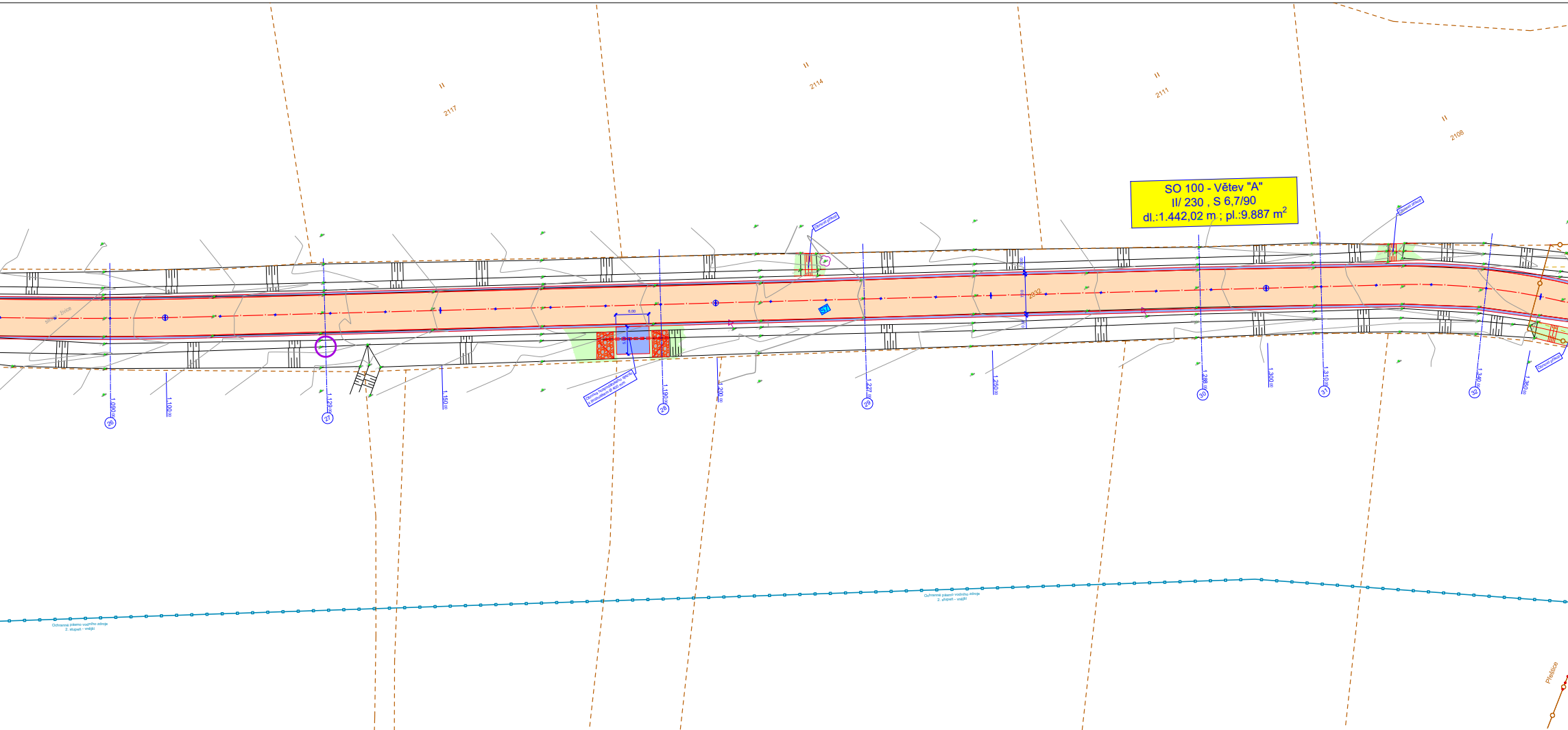
SO 100 - Větev "A"
II/ 230 , S 6,7/90
dl.:1.442,02 m ; pl.:9.887 m^2
2117
2114
2111
2108
2100
2101
2102
2103
2104
Přeštice
Obnova hospodářského sjezdu s propustkem Ø 400 mm
Obnovit přípoj
6,00
1.090,00
1.100,00
1.129,00
1.150,00
1.190,00
1.200,00
1.227,00
1.250,00
1.288,00
1.300,00
1.310,00
1.340,00
1.350,00
26
27
28
29
30
31
32
Ochranné pásmo vodního zdroje 2. stupeň - vnější

Stávající podzemní inženýrské sítě

- i neobsažené v území

Vodovod a kanalizace	Vodovod ověřený	NE
	Vodovod neověřený	NE
	Kanalizace jednotná ověřená	NE
	Kanalizace jednotná neověřená	NE
	Kanalizace splašková ověřená	NE
	Kanalizace splašk.neověřená	NE
	Kanalizace dešťová ověřená	NE
	Kanalizace dešťová neověřená	NE
	Kanalizace tlaková ověřená	NE
	Kanalizace tlaková neověřená	NE
Plyn	Plynovod NTL	NE
	Plynovod STL	ANO
	Plynovod VTL	NE
Kabelová vedení	Sdělovací vedení	NE
	Vedení NN	NE
	Vedení VN	NE
	Vedení VVN	NE
	Vedení veřejného osvětlení	NE
	Televizní nebo datové vedení	NE
Nadzemní vedení	Vedení NN	
	Vedení VN	
	Vedení VVN	
	Vedení veřejného osvětlení	

VARIANTA Č. 2 – s navýšením nivelety

Predikce životnosti max. 10 let – obnova krytových vrstev s případnou sanací krajů vozovky a místních a podélných poklesů

- odfrézování stávajících AC vrstev v průměrné tloušťce – 60 mm
- případná sanace trhlin v souladu s TP 115, popřípadě rozpadlá místa opravit směsí ACP 16+
- sanace neúnosných krajnic a místních podélných poklesů s deformací
- sanace ulámaných (propadlých) okrajů vozovky pomocí lokálních vyrovnávek směsí ACP 16 +,
- rozsah bude upřesněn vizuální prohlídkou a odsouhlaseno investorem, projektantem, TDS.
- provedení spojovacího postřiku PS min. 0,4 kg/m^2
- pokládka ložní vrstvy z ACP 16 S PMB 25/55-60 v tl. 50 mm (ČSN 736121 příl. E)
- provedení spojovacího postřiku PS min. 0,4 kg/m^2
- pokládka ložní vrstvy z ACL 16 S PMB 25/55-60 v tl. 60 mm (ČSN 736121 příl. E)
- provedení spojovacího postřiku PS min. 0,3 kg/m^2
- pokládka obrusné vrstvy z ACO 11 + PMB 45/80-65 v tl. 40 mm (ČSN 736121 příl. E)

Doporučené souvrství VARIANTA č. 2 – s navýšením nivelety

- ACO 11 + PMB 45/80-65 40 mm ČSN 736121, TKP kap. 7
  PS min. 0,3 kg/m^2 ČSN 736129, TKP kap. 26
- ACL 16 S PMB 25/55-60 60 mm ČSN 736121, TKP kap. 7
  PS min. 0,4 kg/m^2 ČSN 736129, TKP kap. 26
- ACP 16 S PMB 25/55-60 50 mm ČSN 736121, TKP kap. 7
  PS min. 0,4 kg/m^2 ČSN 736129, TKP kap. 26
- opravená stávající konstrukce

Předpokládá se navýšení nivelety o 90 mm. Toto navýšení je možné dle dohody s obednatelem. Posouzení konstrukce komunikace dle TP 170 provedeného v programu LayEps je ve všech parametrech vyhovující pro návrhové období 10 let.

Plzeň s.r.o.
Inženýrská kancelář a projektová kancelář
pro stavby dopravní, inženýrské a pozemní
Lesní 594, 345 06 Kdyně , IČO: 497 89 066
mobil: +420 602 389 905
www.ikplzen.cz ; e-mail: barton@ikplzen.cz
vytištěno: 12 prosince 2023

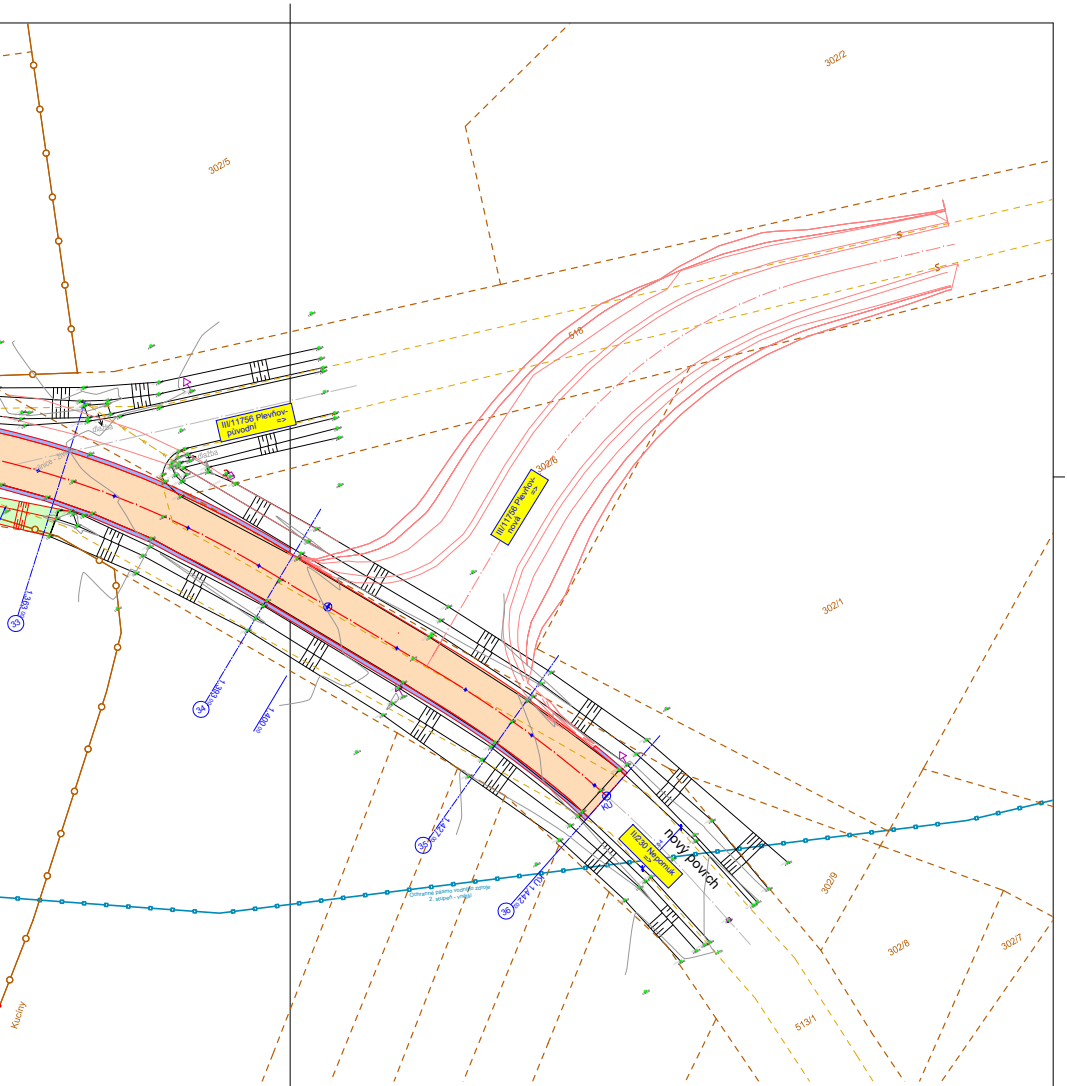
302/2
302/5
518
302/6
III/11756 Plevňov-
původní
=>
III/11756 Plevňov-
nová
=>
dlažba
dlažba
silnice - živice
302/1
33
1,363 00
34
1,393 00
1,400 00
35
1,427 00
36
KÚ 1,442 00
KÚ
II/230 Nepomuk
=>
nový povrch
Ochranné pásmo vodního zdroje
2. stupeň - vnější
302/9
302/8
302/7
513/1
Kucíny

Stavební objekty řazené dle vyhl. č. 251 / 2018 Sb:

Stavba se člení pouze na jeden stavební objekt SO 000 SO 100, SO 200, SO 300, SO 400, SO 500 a SO 800. Ostatní číslování je jen pro přehlednost při kalkulaci, výstavbě a její kontrole./

SO 000 - OBJEKTY PŘÍPRAVY STAVENIŠTĚ
- Bourací a přípravné práce ... vybourání stávajících částí komunikací pro provedení rozsahu stavby

SO 100 - STAVEBNÍ OBJEKTY
- SO 100 - Větev "A" - oprava povrchu vozovky II/ 230 , S 6,7/90 a součásti dl. 1.442 m, pl.: 9.887 m^2
- SO 102 - Oprava propustku Ø 600 v km 0,165 (konce upravit zpevněním svahů)

IK Plzeň s.r.o.

Plzeň s.r.o.

INŽENÝRSKÁ KANCELÁŘ A PROJEKTOVÁ KANCELÁŘ
PRO STAVBY DOPRAVNÍ, INŽENÝRSKÉ A POZEMNÍ

Lesní 594, 345 06 Kdyně
telefon: +420 379 776 366 ; mobil: +420 602 389 905
www.ikplzen.cz e-mail: barton@ikplzen.cz
IČO: 497 89 066 DIČ: CZ 497 89 066

Razítko a podpis	Pare

Územně ověřil:	Zodpovědný projektant:	Vypracoval:
Bartoň Zbyněk	Bartoň Zbyněk	Bartoň Zbyněk
ČKAIT: 0201341	ČKAIT: 0201341	

Místo stavby	kat.území : Přeštice a Kucíny
Kraj	PLZEŇSKÝ
Akce	**II/230** **II/230 Přeštice – x Kucíny**
Obsah	Situace

Investor
Správa a údržba silnic
Plzeňského kraje, p.o.
Koterovská 462/162,
Koterov, 326 00 Plzeň

Číslo zakázky	01423
Datum	11/2023
Stupeň dokumentace	PDPS
Měřítko	1:500
Číslo výkresu	D 02

Legenda šraf:

▨	Konstrukce AB
▨	Prašný povrch
▨	Stavební objekty - dlažba z kamene do CB lože